








## Verkooptekening bouwkavel 20

Schaal 1:200  
 Datum 27-05-2022



-  Perceelgrens
-  Bestaande bomen (Indien van toepassing op het kavel)
- VP +5.55 NAP Voorlopig bouwpeil, definitief bouwpeil op te geven door gemeente na vergunningsaanvraag
-  voorkeurslocatie inrit
-  Lage haag - aanlegplicht kavelkoper
-  Hoge haag - aanlegplicht kavelkoper
-  Erfscheiding gaashekwerk gevuld met boomschors, hoogte 1,80 m - aanlegplicht ontwikkelaar
-  Nieuw te planten boom - positie indicatief

Circa maten in meters. Deze tekening is voor wat betreft de inrichting van het terrein rondom het bouwkavel opgesteld op basis van de beschikbare gegevens. Aan de inrichting van het openbaar gebied zijn geen rechten te ontleen. Bestaande bomen in het openbaar gebied zijn niet opgenomen op deze tekening, anders dan de bomen die op eigen terrein staan. Het maaiveld van het bouwkavel kan glooiende hoogteverschillen bevatten onder de boomkronen. Voor de bouw mogelijkheden en restricties verwijzen we naar het vigerende bestemmingsplan, in te zien op [ruimtelijkeplannen.nl](http://ruimtelijkeplannen.nl)

